



panta rhei* – die Feldberg-Uckermärkische Seenlandschaft

Die Eis- und Wassermassen der Weichselkaltzeit modellierten einst Rinnen, Becken und Kerbtäler in die Landschaft und hinterließen über 200 teilweise durch Bäche verbundene Seen.

Seit der Erfindung des Faltbootes entdecken Kanuten die alten Floß- und Fischerwege, paddeln durch nunmehr meistens Natur- und Landschaftsschutzgebiete. Neben der Anzahl und Vielfalt ist die außergewöhnliche Qualität vieler Gewässer und der umgebenden Gebiete beeindruckend und der Grund für den Schutzstatus. Trotzdem sind die meisten Gewässer für Kanuten zugänglich. Es gibt Klarwasserseen mit Sichttiefen über 8 Meter, in denen seltene Armleuchteralgen, Laichkräuter und die Kleine Maräne, ein delikater Schwarmfisch, gedeihen. In ausgedehnten Röhrichten verbirgt sich die scheue Rohrdommel. Bachneunaugen und anspruchsvolle Muschelarten leben in einigen Bächen. Fischotter und Biber besiedeln fast das gesamte Gebiet. Aufmerksamen Kanuten wird der Anblick des Fischadlers, vielleicht sogar des Seeadlers, vergönnt sein. Erlebnisreiche Touren können Sie im eigenen oder gemieteten Kanu, auch in Begleitung eines Guides unternehmen.

* „alles fließt“, altgriechische Philosophie

- ### Kanustationen
- 1 Kanucamping Röblinsee + Tel.: (033093) 3 82 78
 - 2 Haus an der Havel Tel.: (033093) 3 90 69
 - 3 „Nordlicht“ Fürstenberg Tel.: (033093) 3 71 86
 - 4 Kanuvermietung Himmelpfort Tel.: (039832) 2 13 49
 - 5 „Treibholz“ Lychen Tel.: (039888) 4 33 77
 - 6 Reiherhals Lychen Tel.: (039888) 5 21 57
 - 7 Tisch Bootvermietung Lychen Tel.: (039888) 4 34 75
 - 8 „Nordlicht“ Feldberg Tel.: (039831) 2 10 84
 - 9 Ranger-Tours Feldberg Tel.: 0171-7 92 05 94
 - 10 Ruhepuls Sporttouristik Feldberg Tel.: (039831) 2 29 09
 - 11 Luzinfähre & Bootsverleih Tel.: (039831) 5 28 77
 - 12 Bootsverleih „Am Lübbesee“ Tel.: (03987) 40 95 50
 - 13 Eichwerder Templin Tel.: (03987) 63 06
 - 14 Kanuvermietung Schimke Hindenburg Tel.: (03331) 2 12 88
 - 15 Bootshaus Bandelow Bredereiche Tel.: (033087) 5 23 10
 - 16 Wallapoint Mildenberg + Tel.: (03307) 42 08 00
 - 17 Kanuverleih Zehdenick Tel.: 0151-15 12 15 54

- ### Campingplätze
- 1 Campingplatz „Havelblick“ Zootzen Tel.: (033028) 99 91 03
 - 2 Campingpark Himmelpfort Tel.: (033089) 4 12 38
 - 3 Naturcamp Rehberge Retzow Tel.: (039888) 26 04
 - 4 Wurlseecamping Lychen Tel.: (039888) 25 09
 - 5 Campingplatz „Am Bauernhof“ Tel.: (039831) 2 10 84
 - 6 Campingplatz Conow Tel.: (039603) 2 26 00
 - 7 Campingplatz Carwitz Tel.: (039831) 2 11 60
 - 8 Campingplatz am Dreetzsee Tel.: (039889) 746
 - 9 Campingplatz am Gluensee Tel.: (03987) 20 17 36
 - 10 Naturcamp Templin Tel.: (03987) 20 01 14
 - 11 Campingplatz Röddelin Tel.: 0174-1 69 37 95
 - 12 Campingplatz Seilershof Tel.: (033085) 7 03 11
 - 13 Campingplatz am Gr. Wentowsee Tel.: (033080) 6 04 20
 - 14 Marina im Ziegeleipark Mildenberg Tel.: (03307) 42 05 04

- ### Biwakplätze
- 1 Wasserwanderrastplatz Fürstenberg/H. Tel.: (033093) 3 22 45
 - 2 Pian Tel.: (039832) 2 13 49
 - 3 Strandbad Lychen Tel.: (039888) 5 23 05
 - 4 Fegefeuer keine Tel.-Nr.
 - 5 Küstrinchen Tel.: (039888) 25 80
 - 6 Kolbatzer Mühle Tel.: (039888) 5 25 93
 - 7 Schreiber Mühle Tel.: (039888) 4 98 73
 - 8 Strandbad Templin Tel.: (03987) 25 14
 - 9 Gestüt Lindenhof Templin Tel.: 0800-5 03 59 17
 - 10 Röddelin Tel.: (03987) 33 37
 - 11 Kannenburg Tinkerhof Tel.: 0172-4 32 85 43
 - 12 Schleusen Hof Regow Tel.: (033087) 5 11 83
 - 13 Gasthof „Zur Brücke“ Marienthal Tel.: (033080) 6 02 15
 - 14 Gasthof „Zur Fähre“ Burgwall Tel.: (033080) 6 02 44
 - 15 „Klienitz-Wasserfreizeit“ Zehdenick Tel.: (03307) 3 02 95 25
- ### Shuttle
- 1 Pony-Shuttle Küstriner Bach Tel.: (039888) 25 77
 - 2 Shuttle Netzowsee zum Zens- und Platkowsee Tel.: 0800-5 03 59 17
- Ein Bootstransfer ist über die Kanustationen möglich.

Schleusenzeiten

Schleuse	Datum	Schleusenzeiten (täglich)
Zehdenick	01.04. bis 30.09. 01.10. bis 30.11. 01.12. bis 31.03.	7.00 bis 20.00 Uhr 8.00 bis 18.00 Uhr 8.00 bis 16.00 Uhr
Alle Schleusen im Naturpark Uckermärkische Seen:	01.04. bis 30.09. 01.10. bis 30.11. 01.12. bis 31.03.	7.00 bis 20.00 Uhr 8.00 bis 16.00 Uhr kein Betrieb

Folgende Hinweise seien Ihnen an's Herz gelegt:



Feuer nur an ausgewiesenen Plätzen



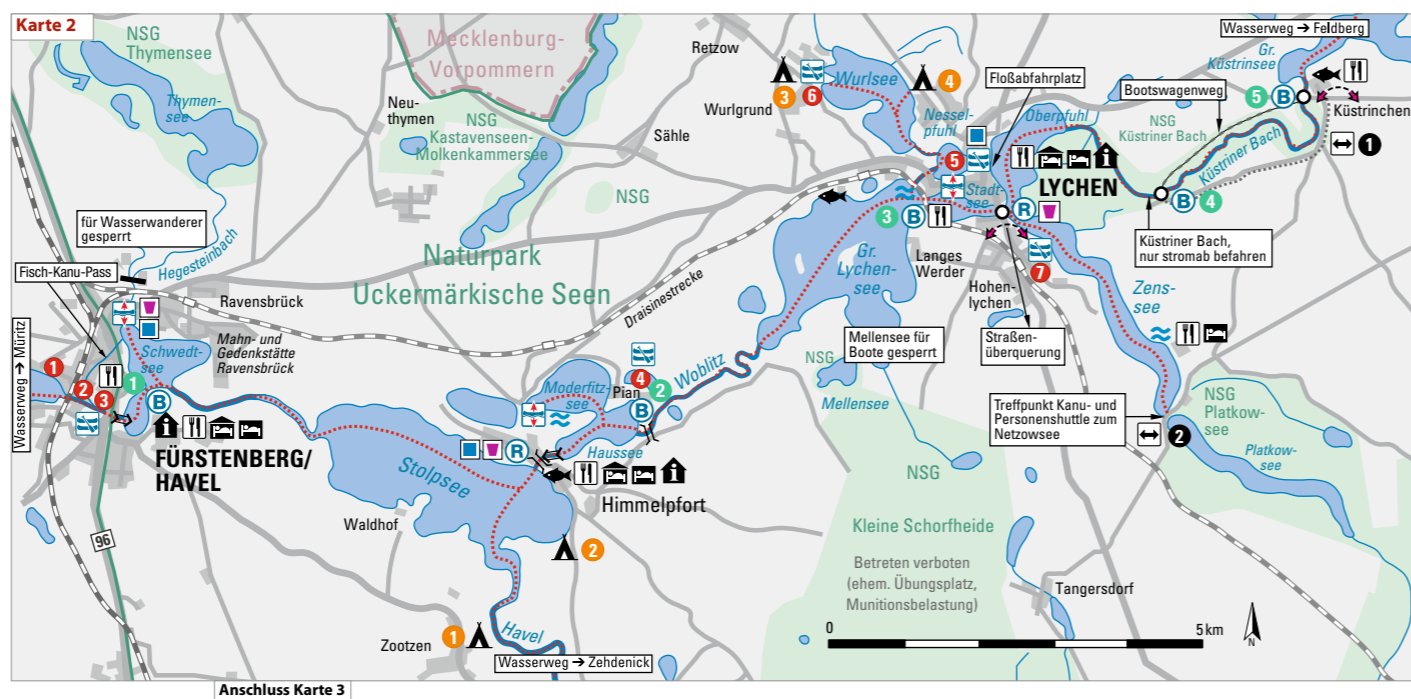
Körperpflege ohne Chemie



Wildcamping untersagt



Röhricht- und Gelegegürtel nicht befahren



Anfahrt mit öffentlichen Verkehrsmitteln

Regionalbahn RE 5, S + U Berlin Hauptbahnhof bis Fürstenberg/H. – Bus 517 (UVG) bis Lychen – Bus 615 (Tonne Omnibusverkehr GmbH) – Triepkendorf – Feldberg
 Regionalbahn RE 5, S + U Berlin Hauptbahnhof bis Neustrelitz – Bus 619 (Tonne Omnibusverkehr GmbH) – Feldberg
 Regionalbahn RB 12 bis Zehdenick und weiter bis Templin – Bus 517 (UVG) bis Lychen – Bus 615 (Tonne Omnibusverkehr GmbH) – Triepkendorf – Feldberg



Kartenlegende

- Rastplatz für Wasserwanderer
- Biwakplatz (eine Übernachtung für Wasserwanderer, Radler u. Wanderer)
- Trinkwasserversorgung
- Abfallentsorgung
- Wasserwanderstrecke
- Kanustation
- Ein-/Aussetzstelle
- Umtragestelle mit Bootswagen
- Umtragestelle
- gesperrtes Gewässer
- Brücke
- Schleuse
- Strandbad / öffentl. Badestelle / Bademöglichkeit
- Hotel
- Pension/Gästezimmer
- Campingplatz
- Imbiss, Gaststätte
- Fischerei (Fischer, Fischzucht mit Verkauf)
- Hofladen
- Shuttle
- Information



Besuchersinformation

**Naturparkverwaltung/
Besucherzentrum
Uckermärkische Seen**
Zehdenicker Str. 1
17279 Lychen
Tel.: (039888) 6 45 30
Fax: -6 45 55
www.naturpark-uckermaerkische-
seen.brandenburg.de

**Naturparkverwaltung/
Besucherzentrum
Feldberger Seenlandschaft**
Strelitzer Str. 42, 17258 Feldberg
Tel.: (039831) 5 27 80, Fax: -5 27 89
www.naturpark-feldberger-
seenlandschaft.de


Wasserpolizei
24 h Hotline Tel.: (03301) 8 50 03

**Naturwacht
Uckermärkische Seen**
Zehdenicker Straße 1
17279 Lychen
Tel.: (039888) 4 35 17
Fax: -4 35 18
www.naturwacht.de

Wasser- und Schiffsamt
Zentrale Schleusen-Überwachungsstelle
Tel.: (03307) 46 78 50

Pegeltelefon
Küstriner Bach Tel.: (039888) 6 45 42

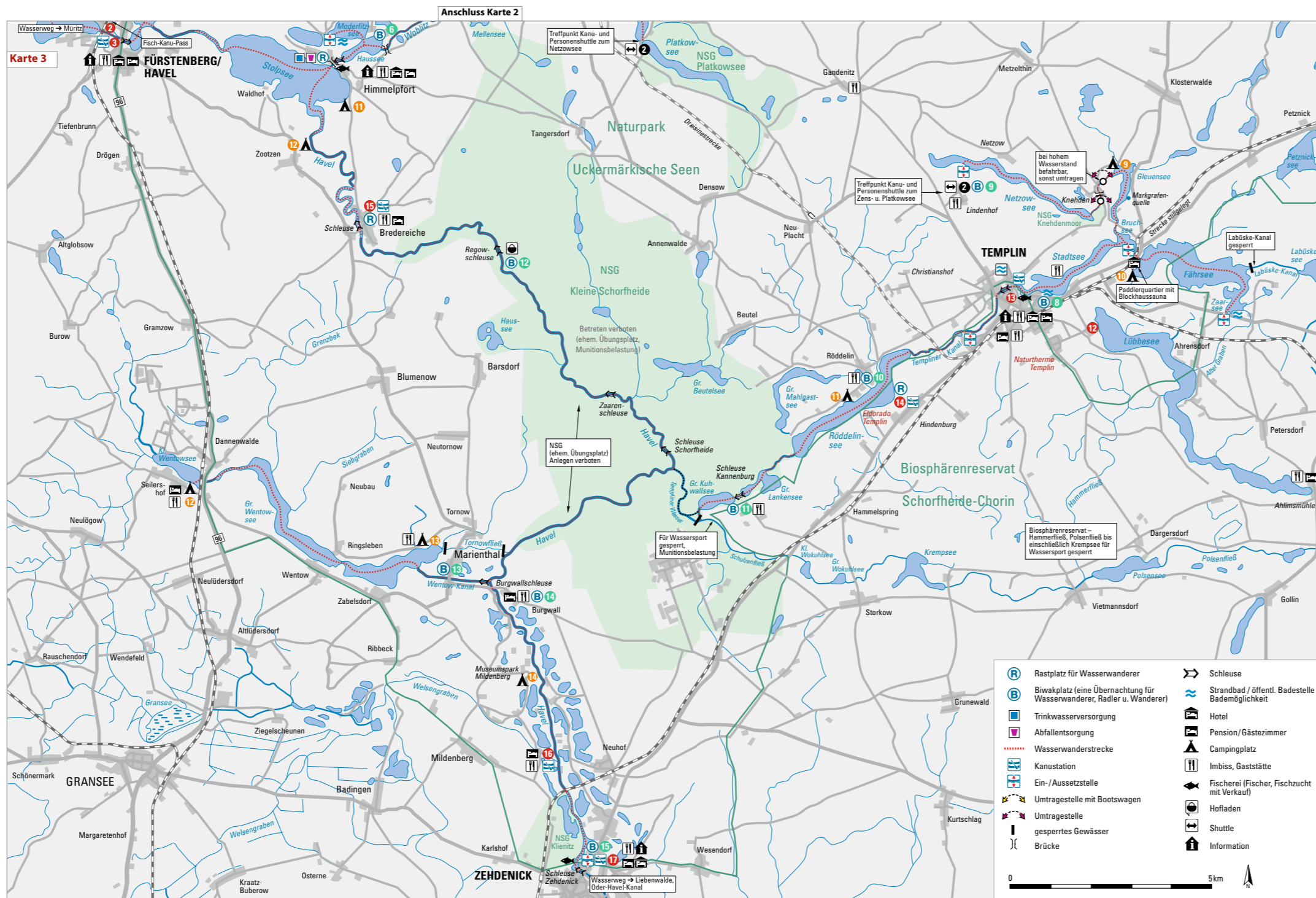
Das Landesamt für Umwelt, Gesundheit und Verbraucherschutz dankt für die Unterstützung und Mitarbeit:



Herausgeber: Ministerium für Umwelt, Gesundheit und Verbraucherschutz
des Landes Brandenburg
Redaktion: Landesamt für Umwelt, Gesundheit und Verbraucherschutz,
Seeburger Chaussee 2, 14476 Potsdam; Naturpark Uckermärkische Seen
Text: Ch. Thum
Illustration: E. Finsterbusch
Fotos: G. Klinger, G. Messerschmidt, C. Kosmehl
Layout u. Karten: ProLineConcept, Berlin
Druck: bud
3. überarbeitete Auflage 2010

Landesamt für
Umwelt,
Gesundheit und
Verbraucherschutz

Nationale
Naturlandschaften



Gut informiert mehr Genuss, spart Verdross – ein Informations- und Leitsystem hilft:

Leider ist seit der großen Eisschmelze das Wasser knapper und die Bäche folglich flacher, manchmal zu flach geworden. Dann hobeln die Kanurümpfe den Bachgrund und unbemerkt auch gleich Muscheln, Fischlaich und Libellenlarven platt.


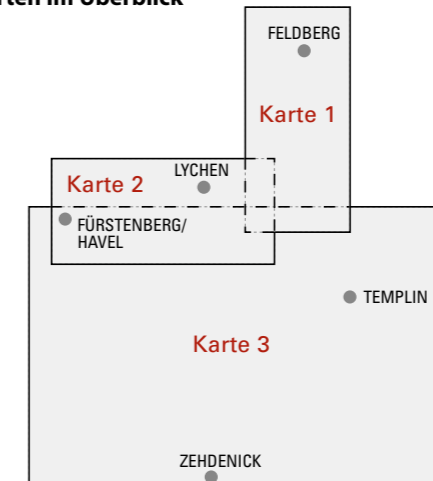
Der Küstriner Bach ist deshalb zum Schutz der Bachfauna nur bei einem Mindestpegel von 30 Zentimetern oder darüber und generell nur stromab befahrbar. Also am besten rechtzeitig den Pegel erfragen unter:

Pegel-Tel.: (039888) 6 45 42!

Unterwegs zeigen runde Pegelinfoscheiben die aktuelle Pegelsituation an. Bei Niedrigwasser kann der gesperrte Bachabschnitt wahlweise mit einem Ponyshuttle Tel.: (039888) 2577, mit speziellen Leih-Bootswagen vom Fischer in Küstrinchen oder dem eigenen Bootswagen an Land umgangen werden.

An nahezu allen Wasserwegen geben Infotafeln zu Natur-, Trinkwasser-, Proviant- und weiteren Fragen der persönlichen Bedürfnisse Auskunft.

Karten im Überblick



Unterwegs Wasserwandern



Naturpark
Uckermärkische Seen

